LEGENDA

rotazione: 7.667°

KEYPLAN

SDF - STATO DEI LUOGHI

Limiti amministrativi comunali

Idrografia

1 Canale Manchetta 2 Torrente Cantagalli
3 Fiume Bagni 4 Torrente Spilinga
5 Lago La Vota Piraina 6 Lago La Vota Piccola
7 Lago La Vota 8 Torrente Casale

Tessuto edilizio e Infrastrutture per la mobilità e i trasporti

A2 Autostrada del Mediterraneo A2
SS18 Strada Statale Tirrena Inferiore SS18
SS280 Strada Statale dei due Mari SS280
RTM Ferrovia Tirrenica Meridionale
FCL Ferrovia Lamezia Terme - Catanzaro Lido

Aree verdi, pavimentazioni e arredo urbano esistenti

vegetazione varia a medio e alto fusto
area verde agricola
vegetazione ripariale
area verde urbana
promenade pedonale
marciapiede
panchine e sedute
illuminazione

PROGETTUALITA' IN CORSO DI PIANIFICAZIONE O DI REALIZZAZIONE

Progetti di interesse territoriale
1. Comune di Gizzeria " Realizzazione dei percorsi, sentieri nell'area parco, ivi compresa la rinaturalizzazione delle aree sponde laghi"
2. Aeroporto di Lamezia Terme "Riqualificazione delle viabilità di accesso e delle aree di sosta"

Pista Ciclabile - Tronco 2 (Tracciato 3,1 km)
pista ciclabile di competenza del Comune di Lamezia Terme

Attraversamenti
A. Attraversamento Spilinga di competenza del comune di Lamezia Terme
B. Attraversamento Cantagalli di competenza del Consorzio di Bonifica

Percorso ciclopedonale - tronco 4 (Tracciato1,0 km)
percorso ciclopedonale Parco naturalistico in corso di realizzazione di competenza del Comune di Gizzeria

SDP - STATO DI PROGETTO INTERVENTI CISL05

perimetro interventi CIS L05 DEMOLIZIONI

Pista Ciclabile - Tronco 1 (Tracciato 0,9 km)
Pista ciclabile di competenza Sacal nel Comune di Lamezia Terme

Pista ciclabile - Tronco 3 (Tracciato 3,0 km)
Pista ciclabile di competenza Sacal nel Comune di Gizzeria

Elementi architettonici e di interesse urbano

Bike Point
A. Lamezia Terme Aeroporto
B. Gizzeria Lungomare

Parco Polivalente
Stazione Ecologica
Area parcheggio
Attraversamento Torrente Casale

Aree verdi, elementi naturalistici e land art, pavimentazioni e arredo urbano di progetto

A. alberi igrofili e ripariali
B. alberi da frutto
C. arbusti
D. alberi mesofili
E. piante aromatiche
sentieri ed aree di sosta in terra battuta
area verde di progetto
tronchi per contenimento dislivelli
pavimentazione lignea
pavimentazione industriale in cls
pavimentazione autobloccante drenante
asfalto per viabilità carrabile
marciapiede
Totem informativi
staccionata in legno
segnaletica verticale
segnaletica orizzontale
recinzione orsogrill
sbarre veicolari
panchine e sedute
illuminazione

DEMOLIZIONI E RIMOZIONI

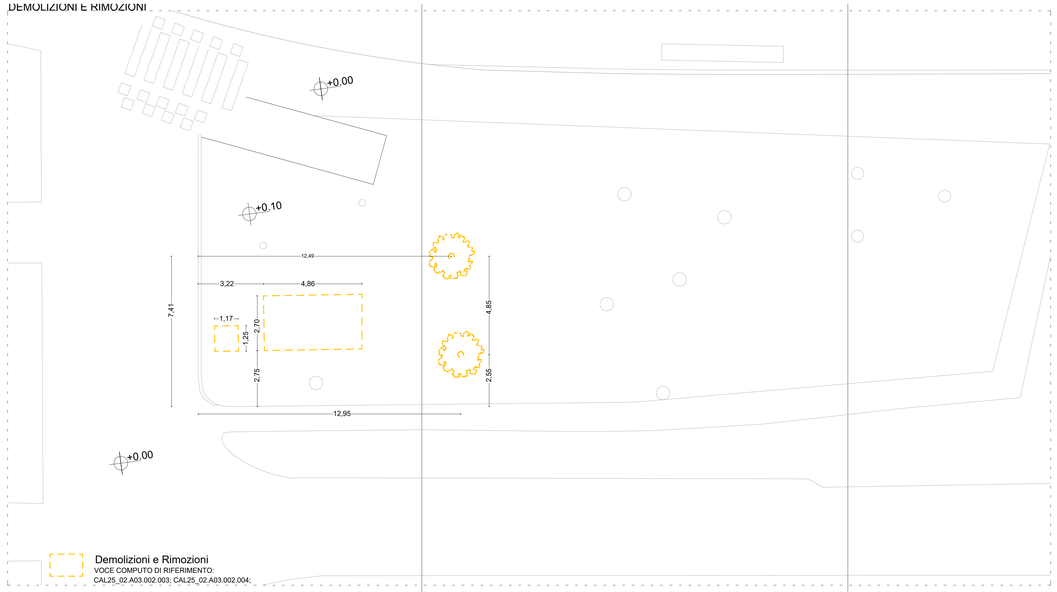

Demolizioni e Rimozioni
VOCE COMPUTO DI RIFERIMENTO:
CAL25_02.A03.002.003; CAL25_02.A03.002.004;

SCAVI

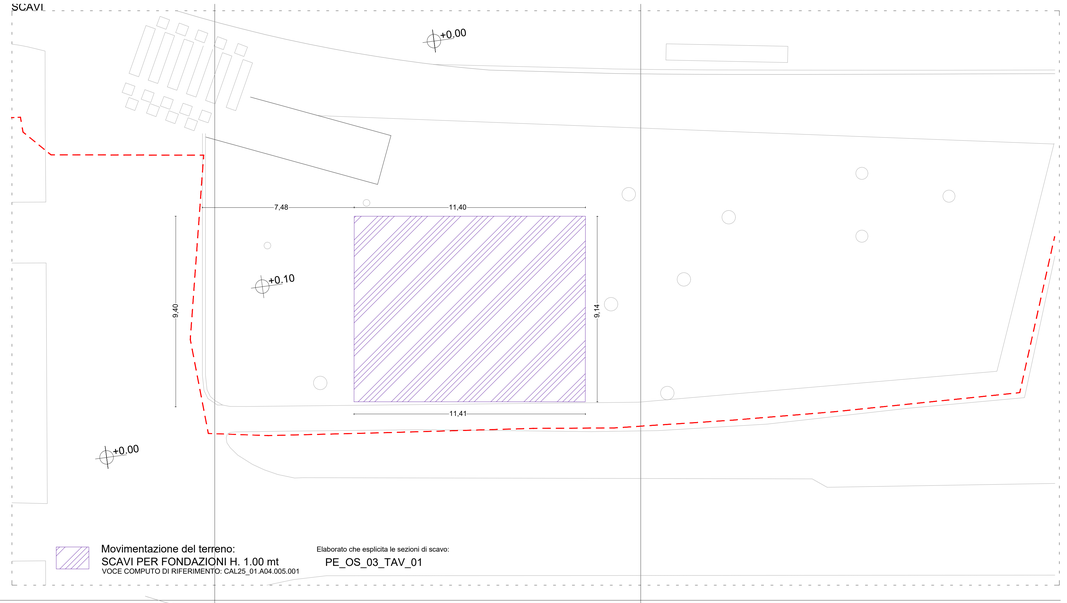

Movimentazione del terreno:
SCAVI PER FONDAZIONI H. 1.00 mt
VOCE COMPUTO DI RIFERIMENTO: CAL25_01.A04.005.001

Elaborato che esplicita le sezioni di scavo:
PE_OS_03_TAV_01

RINTERRI

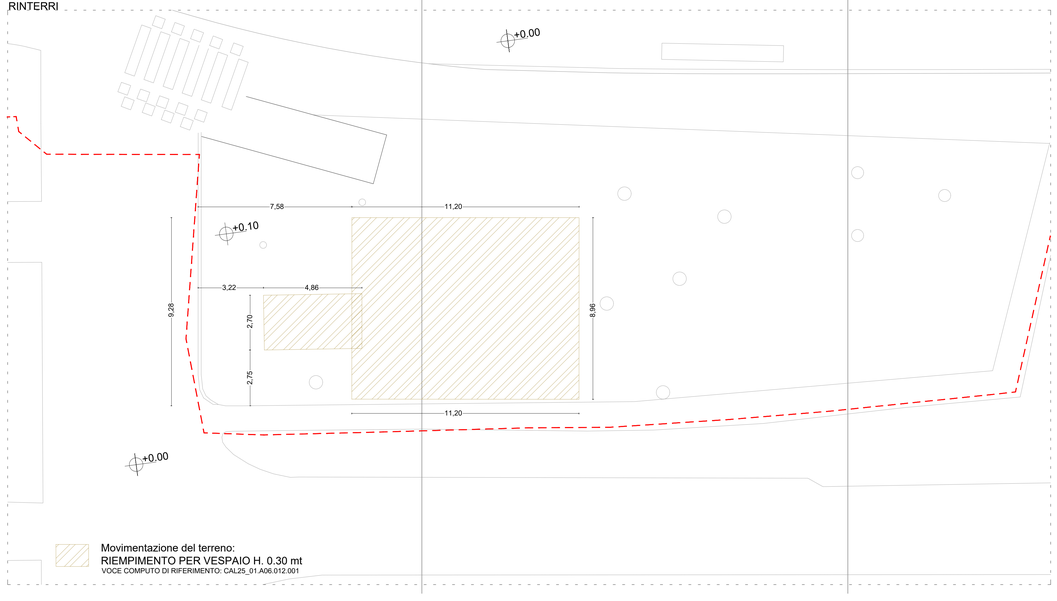

Movimentazione del terreno:
RIEMPIMENTO PER VESPAIO H. 0.30 mt
VOCE COMPUTO DI RIFERIMENTO: CAL25_01.A06.012.001

SISTEMAZIONI ESTERNE

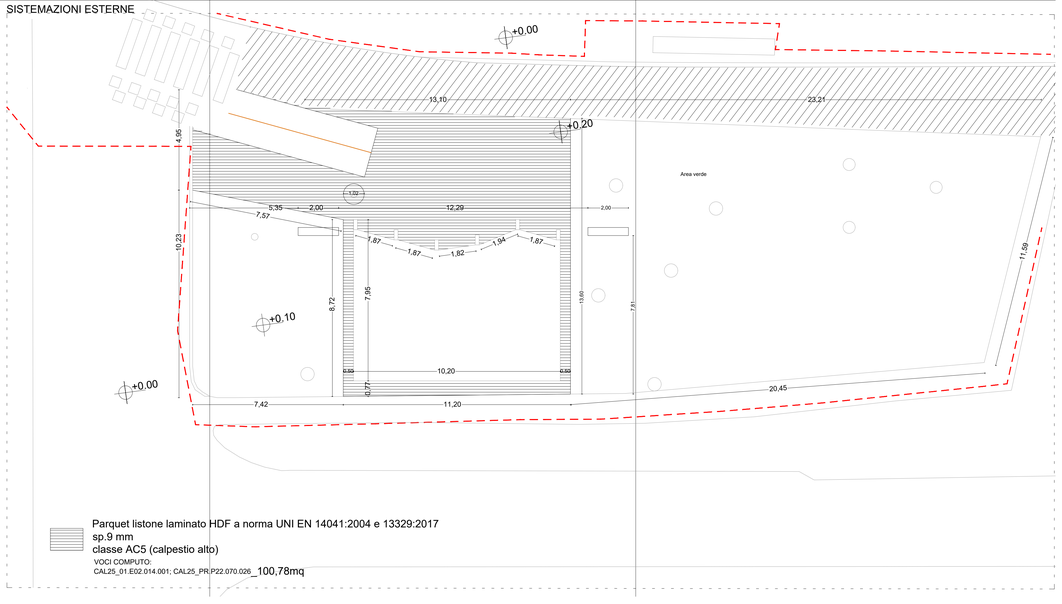

Parquet listone laminato HDF a norma UNI EN 14041:2004 e 13329:2017
sp.9 mm
classe AC5 (calpestio alto)
VOCI COMPUTO:
CAL25_01.E02.014.001; CAL25_PR.P22.070.026_100,78mq

Finanziato dall'Unione europea NextGenerationEU
FSC Fondo per lo Sviluppo e la Coesione
MINISTERO DELL'ISTRUZIONE E DEL MERITO
MINISTERO DELL'ISTRUZIONE E DEL MERITO
MINISTERO DELL'AMBIENTE E DELLA SICUREZZA ENERGETICA
MEF Ministero dell'Economia e delle Finanze
Mims Ministero delle Infrastrutture e dei Trasporti
MINISTERO DEL TURISMO
SACAL
ENAC
Comune di Lamezia Terme
Comune di Gizzeria

Società Aeroportuale Calabrese
Crotone, Lamezia Terme, Reggio Calabria

A.T.I. - Il Consorzio Stabile Gloria PROGETTI
Prof. Ingegneria Progettazione - Ing. Stefano RABENDO
Prof. Holder Manutenzione - Ing. Filippo MALAFARINA
Prof. Holder Terminal - Arch.ioro Sarino MILETO
RUP Ing. Matteo MASTROIANNI
RDP GPLL - DI ELLI ED ALBI dott. Cosimo NUZZI

RIQUALIFICA AMBIENTALE DELLA FASCIA NORD DELL'AEROPORTO CON REALIZZAZIONE DI PISTA CICLABILE PER LA VALORIZZAZIONE ECOSOSTENIBILE DELLA FASCIA COSTIERA (POLO DELLA VELA) E DEL LAGO LA VOTA

CIG: A0159668F5 CUP: H81D22000009002

Ambito di intervento: Trasporti e mobilità sostenibili – Fondi CIS scheda L05

PROGETTO ESECUTIVO

OPERE IN PROGETTO
Lamezia Terme Aeroporto_Bike Point_Stato di progetto_approfondimenti

PROGETTISTI:

Mandataria: HYpro S.r.l.

Mandanti: CORFONE + PARTNERS studios for urban architecture — **Ph.D. Arch. Cesare CORFONE**; SGMadeo — **Archiest. Simone Giosuè MADEO**

TEAM DI LAVORO

Responsabile progettazione opere infrastrutturali V.02: **Ing. Michele SIGNINO**
Responsabile progettazione opere strutturali S.04 - Resp.ITACA: **Ing. Maurizio CARUSO**
Responsabile progettazione opere impiantistiche IE.04: **Ing. Raffaele CANDELLO**
Responsabile progettazione interventi naturalistici e paesaggistici P.07: **Arch. Cesare CORFONE**
Responsabile progettazione edile E.19 e E.20: **Arch. Cesare CORFONE**
Archeologo: **Archiest. Simone Giosuè MADEO**
Geologo: **Geol. Giuseppe CERCHIARO**
Direttore operativo Geologo: **Geol. Giovanni DE FAZIO**
Coordinatore per la sicurezza in fase di Progettazione: **Ing. Roberto NUCCI**

Progettista e responsabile integrazione e prestazioni specialistiche: **Ing. Daniele NUCCI**
ORDINE INGEGNERI COSENZA — Ingegnere DANIELE NUCCI — Sez. A — Prot. 2016-0010

COMMITTENTE
S.A.CAL. S.p.A
Società Aeroportuale Calabrese
Via Aeroporto - 88046 Lamezia terme(CZ) ITALIA
Tel. + 39 0968-414212

PH Progettazione: Ing. Stefania RABENDO

PH Manutenzione: Ing. Filippo MALAFARINA

RESPONSABILE UNICO DEL PROCEDIMENTO
Ing. Matteo MASTROIANNI

Approvazione ENAC

Approvazione ENTI

CODICE ELABORATO: PE_OP_01_TAV_05_C SCALA: 1:100

REV.	DATA	DESCRIZIONE	REDATTO	VERIFICATO	APPROVATO
00	Luglio 2025	PRIMA EMISSIONE	C. CORFONE	C. CORFONE	D. NUCCI
01	Luglio 2025	SECONDA EMISSIONE	C. CORFONE	C. CORFONE	D. NUCCI
02	Settembre 2025	TERZA EMISSIONE	C. CORFONE	C. CORFONE	D. NUCCI